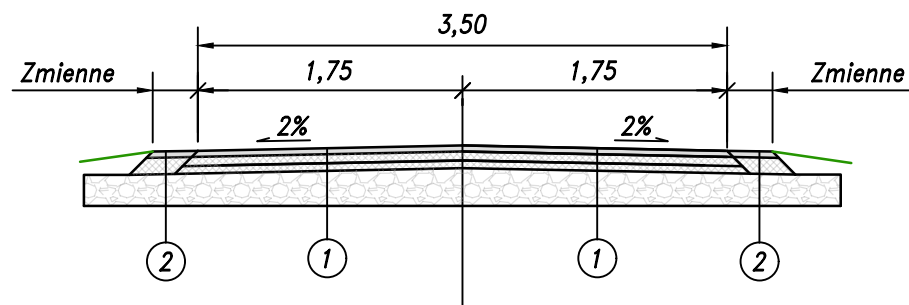
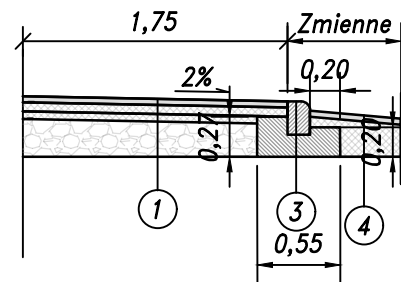


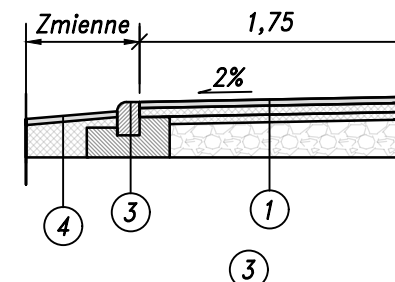
Przekrój typowy drogi



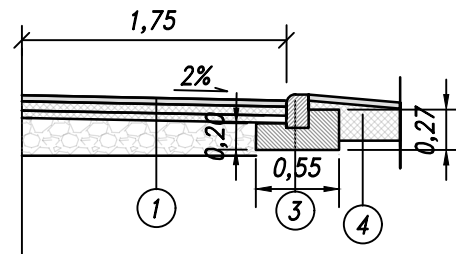
Szczegół zjazd



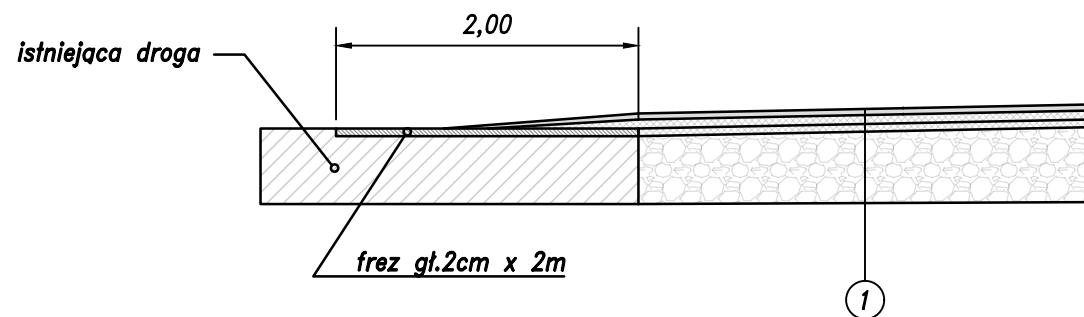
Szczegół zjazd



Szczegół zjazd - opcjonalnie



Szczegół włączenia do istniejącej drogi



1	warstwa ścieralna z betonu asfaltowego AC16W KR1 50/70 4cm
	warstwa wiążąca z betonu asfaltowego AC16W KR1 50/70 6cm
	warstwa wyrównawcza z mieszanki niezwiązanej kruszywa naturalnego łamanego 0/31,5cm C90/3 5cm
	istniejąca nawierzchnia jezdni

2	warstwa wyrównawcza z mieszanki niezwiązanej kruszywa naturalnego łamanego 0/31,5cm C90/3 - 15cm
	istniejące podłoże gruntowe

ZJAZD

warstwa ścieralna z betonu asfaltowego

AC11S KR1 50/70 5cm

podbudowa z mieszanki niezwiązanej

kruszywa naturalnego łamanego 0/63,0mm

C90/3 25cm

KRAWĘŻNIK NAJAZDOWY

krawężnik najazdowy 15x22 cm

ława betonowa z oporem C12/15 - 20 cm

istniejące podłoże gruntowe

JEDNOSTKA PROJEKTOWA: CURSUS PROJEKT Marcin Ludwig
ul. Spokojna 14, 44-171 Pławniowice
tel. +48 602 555 630 NIP: 756-153-85-22 Regon: 241085395
www.cursusprojekt.pl mail: biuro@cursusprojekt.pl



INWESTOR: GMINA KUŹNIA RACIBORSKA
UL. SŁOWACKIEGO 4
47-420 KUŹNIA RACIBORSKA
tel. +48 32 419-14-17, fax. +48 32 419-14-32
https://kuzniaraciborska.pl e-mail: poczta@kuzniaraciborska.pl



PRZEDSIĘWZIĘCIE: ODTWORZENIE DRÓG W MIEJSCOWOŚCI BUDZISKA PO WYKONANIU KANALIZACJI SANITARNEJ

UL. LEŚNA

LOKALIZACJA: województwo: śląskie
powiat: raciborski
gmina: Kuźnia Raciborska - obszar wiejski
obręb: 0001 BUDZISKA, Nr. działki: 518

STADIUM:	BRANŻA:	DROGOWA			NR PROJEKTU:
PW					03-2025
NR. UMOWY:	TYTUŁ RYSUNKU:	PRZEKROJE NORMALNE			NR RYS.
-					3.3
STANOWISKO:	IMIĘ I NAZWISKO:	BRANŻA:	NR UPR:	PODPIS:	SKALA:
PROJEKTANT:	MGR INŻ. MARCIN LUDWIG	DROGI	SLK/2515/POOD/09		1:50
ASYSTENT:	MICHAŁ GONCIARZ				DATA:
					LUTY 2025
UWAGA!!! PROJEKT CHRONIONY JEST PRAWAMI AUTORSKIMI NA WSZYSTKICH POLACH EKSPLOATACJI POWIELANIE BEZ PISEMNEJ ZGODY AUTORA ZABRONIONE					